

## REGIONE LIGURIA

DIPARTIMENTO TERRITORIO, AMBIENTE,  
INFRASTRUTTURE E TRASPORTI

VICE DIREZIONE GENERALE AMBIENTE  
Settore Assetto del Territorio

### AVVISO PUBBLICO DI INFORMAZIONE

**in applicazione dell'Intesa con Autorità di Bacino Distrettuale Appennino Settentrionale, di cui alla DGR 240/2017 sottoscritta in data 30.03.2017**

Si informa che con decreto del direttore Generale n. 101 del 15/09/2017, ad oggetto "Intesa con Autorità di Bacino Distrettuale Appennino Settentrionale, Art. 4 (Delega di firma). Adozione variante ai Piano di Bacino Stralcio Centa e Varatella con aggiornamento delle aree inondabili a seguito dell'evento alluvionale di novembre 2016 – Comuni vari, Provincia di Savona" si è provveduto **all'indizione della fase di pubblicità partecipativa per la variante ai piani di bacino del Fiume Centa e del T. Varatella, al fine di consentire l'acquisizione di eventuali osservazioni da parte dei soggetti interessati preventivamente alla definitiva approvazione.**

La variante di che trattasi è finalizzata, in particolare, al recepimento delle aree che sono state inondate durante l'evento alluvionale che nel novembre 2016 ha colpito alcune zone del territorio savonese.

Copia del decreto di adozione della variante ai fini della indizione della fase di pubblicità partecipativa, comprensiva degli elaborati allegati, nonché il presente avviso sono pubblicati sul sito web regionale, sul portale [www.ambienteinliguria.it](http://www.ambienteinliguria.it), nella sezione Piani di bacino, nonché all'albo Pretorio dei Comuni competenti per territorio, per trenta giorni consecutivi, dal **21.09.2017**.

Durante tale periodo sarà possibile presentare eventuali osservazioni, che dovranno pervenire comunque entro e non oltre il termine sopraccitato.

Le osservazioni vanno inoltrate al seguente indirizzo:

Regione Liguria - Settore Assetto del Territorio – Via Fieschi 15, 16121 Genova,  
anche tramite posta elettronica certificata all'indirizzo [protocollo@pec.regione.liguria.it](mailto:protocollo@pec.regione.liguria.it),  
indicando preferibilmente nell'oggetto la dicitura

*"Osservazioni alla Variante PDB Centa e Varatella – Aree inondate 2016"*

A conclusione della fase di pubblicità, gli uffici regionali competenti provvederanno all'esame delle osservazioni pervenute al fine di valutare eventuali modifiche alla variante come attualmente predisposta.

Il Direttore Generale del Dipartimento Territorio, Ambiente, Infrastrutture e Trasporti, sulla base delle valutazioni degli uffici regionali, nella sua qualità di Soggetto Delegato in applicazione dell'art. 4 dell'Intesa sottoscritta con l'Autorità di Bacino Distrettuale Appennino Settentrionale, di cui alla DGR 240/2017, e secondo le modalità procedurali di cui al D.D.G. nr. 134/2017, procederà all'approvazione della variante in questione, eventualmente modificata sulla base dell'esito dell'esame delle osservazioni pervenute e ne disporrà la pubblicazione sul BURL ai fini della sua entrata in vigore.

Si segnala altresì che, in conformità del D.D.G. nr. 134/2017 e in applicazione del decreto n. 146 del 13/06/2017, si stabilisce che

**fino all'entrata in vigore della variante in oggetto, valgono le ordinarie misure di salvaguardia della variante adottata, e si devono pertanto applicare le disposizioni più restrittive tra quelle del piano vigente e quelle della variante adottata.**

IL DIRIGENTE  
(Ing. Roberto BONI)



**REGIONE LIGURIA**

**REGIONE LIGURIA - Giunta Regionale**

**Copertina**

**Registro**

**Tipo Atto** Decreto del Direttore Generale

**Anno Registro** 2017

**Numero Registro** 101

**Dipartimento**

Dipartimento territorio, ambiente, infrastrutture e trasporti

**Struttura**

Settore Assetto del territorio

**Oggetto**

Intesa con AdB Distrettuale Appennino Settentrionale, Art.4 (Delega di firma). Adozione variante PdB Centa e Varatella con aggiornamento aree inondabili a seguito dell'evento alluvionale di novembre 2016, per indizione fase di pubblicità partecipativa.

**Data sottoscrizione**

15/09/2017

**Dirigente responsabile**

Roberto Boni

La regolarità amministrativa, tecnica e contabile del presente atto è garantita dal dirigente/dirigente generale della struttura proponente.

Il decreto rientra nei provvedimenti dell'allegato alla Delibera di Giunta Regionale 254/2017

Il decreto è costituito dal testo e da 1 allegati

allegati:

A01\_stralciFasce.pdf

**Comunicazioni**

Non pubblicazione (sottratto integralmente all'accesso ai sensi della l. 241/1990 e ss.mm.ii). NO

Soggetto a Privacy: NO

Pubblicabile sul BUR: NO

Modalità di pubblicazione sul BURL:

Pubblicabile sul Web: SI



**REGIONE LIGURIA - Giunta Regionale**  
**Dipartimento/Direzione Dipartimento territorio,**  
**ambiente, infrastrutture e trasporti**  
**Struttura Settore Assetto del territorio**

Decreto del Direttore Generale  
codice AM-69  
anno 2017

**OGGETTO:**

Intesa con AdB Distrettuale Appennino Settentrionale, Art.4 (Delega di firma). Adozione variante PdB Centa e Varatella con aggiornamento aree inondabili a seguito dell'evento alluvionale di novembre 2016, per indizione fase di pubblicità partecipativa.

#### **RICHIAMATI:**

- il D.Lgs. 3 aprile 2006, n. 152, recante “*Norme in materia ambientale*”, ed in particolare, la parte terza, recante norme in materia di difesa del suolo, come recentemente modificata con L. 28 dicembre 2015, n. 221, che ha innovato il sistema previgente di pianificazione di bacino, prevedendo al riguardo la soppressione delle Autorità di Bacino ex lege 183/1989 e l’istituzione delle nuove Autorità di bacino distrettuali, ed in particolare il nuovo distretto idrografico dell’Appennino Settentrionale di cui all’art. 64, comma 1, lettera c), comprendente i bacini liguri ricadenti nel territorio della soppressa Autorità di Bacino regionale ligure, di cui, da ultimo, alla L.R. 15/2015;
- il decreto del Ministro dell’ambiente e della tutela del territorio e del mare (di seguito MATTM) n. 294 del 25 ottobre 2016, recante “*Disciplina dell’attribuzione e del trasferimento alle Autorità di bacino distrettuali del personale e delle risorse strumentali, ivi comprese le sedi, e finanziarie delle Autorità di bacino, di cui alla legge 18 maggio 1989, n. 183*”, pubblicato sulla Gazzetta Ufficiale n. 27 del 2 febbraio 2017 ed entrato in vigore in data 17 febbraio 2017, con conseguente soppressione dell’Autorità di Bacino Regionale;
- l’intesa sottoscritta in data 30/03/2017, ai sensi e per gli effetti dei commi 6 e 7 dell’art. 12 del D.M. 294/2016, ed in conformità alla DGR 240 del 24/03/2017, tra Autorità di Bacino distrettuale dell’Appennino Settentrionale e Regione Liguria (nel seguito “Intesa”) finalizzata a garantire la continuità delle funzioni tecniche ed amministrative inerenti la pianificazione di bacino nel periodo transitorio conseguente alla soppressione dell’Autorità di Bacino regionale, ed in particolare:
  - l’art. 3 che prevede l’avalimento da parte dell’Autorità Distrettuale delle strutture regionali già operanti nel regime previgente;
  - l’art. 4 che prevede il conferimento della delega di firma al Direttore Generale del Dipartimento Territorio, Ambiente, Infrastrutture e Trasporti, già Segretario Generale dell’Autorità di Bacino regionale, per le fattispecie individuate nell’allegato all’Intesa stessa;
- il DDG n. 134 del 24/05/2017 che definisce le modalità procedurali per l’esercizio della delega di firma al Direttore Generale del Dipartimento Territorio, Ambiente, Infrastrutture e Trasporti per le attività di pianificazione di bacino regionale, stabilendo in particolare di esercitare tale delega secondo le modalità procedurali previgenti, come derivanti dal combinato disposto delle normative dei Piani di Bacino tuttora vigenti e delle procedure ex L.R. 15/2015 (Titolo II, Capo II), nonché dai connessi indirizzi procedurali attuativi;

**RICHIAMATI**, altresì, i criteri ed indirizzi tecnici di riferimento dell’Autorità di Bacino Regionale, tuttora applicabili ai sensi dell’Intesa e del DDG 134/2017 sopra richiamati, ed in particolare la D.G.R. n. 1265/2011, come integrata dalla D.G.R. 1208/2012, recante il testo integrato dei criteri per la redazione della normativa di attuazione dei Piani di Bacino per la tutela dal rischio idrogeologico e relativi allegati tecnici;

#### **DATO ATTO CHE:**

- dal 17 febbraio 2017, data di entrata in vigore del citato D.M. n. 294/2016, risulta soppressa l’Autorità di Bacino regionale, che in forza del disposto dell’art. 170, c. 2-bis del d.lgs. 152/2006, ha continuato ad operare fino a tale data secondo le disposizioni in ultimo della L.R. 10 aprile 2015, n. 15 (TITOLO II, CAPO II);
- secondo l’Intesa, in coerenza con l’art. 170, c.11 del D. Lgs. 152/2006, ed in coerenza con gli indirizzi ex DDG 134/2017, le suddette attività sono svolte sulla base degli atti, indirizzi e criteri adottati nell’ambito del regime normativo previgente in materia di pianificazione di bacino;
- le Norme di Attuazione dei Piani di Bacino Centa e Varatella, all’art. 24 c.1, prevedono la possibilità di apportare modifiche puntuali e/o integrazioni agli elaborati dello stesso Piano di Bacino in considerazione di nuove conoscenze scientifiche e tecnologiche, di studi o indagini di maggior dettaglio, di rischi residuali, sussistenti anche a seguito della realizzazione di interventi, nonché in considerazione di sopravvenute situazioni di pericolosità o di rischio, con le modalità semplificate previste per le varianti c.d. “non sostanziali” e, come tali, rientranti nelle attività di delega di firma ai sensi dell’Intesa;

#### **PREMESSO CHE:**

- in data 30/03/2017 con nota IN/2017/6373 il Settore Difesa del suolo di Savona e Imperia ha trasmesso al Settore Assetto del Territorio la documentazione relativa all’attività di definizione degli ambiti territoriali

interessati dall'evento alluvionale del 24 e 25 novembre 2016 con la perimetrazione delle aree allagate e inondate;

- il Settore Assetto del Territorio ha proceduto ad esaminare il materiale pervenuto e ad attivare la variante ai Piani di Bacino vigenti, sulla base dei criteri tecnici sopra richiamati, al fine di recepire nei piani di bacino la perimetrazione delle aree interessate da inondazione durante l'evento dell'autunno 2016;
- per coerenza con quanto effettuato a seguito degli eventi alluvionali del 2011 e del 2014, data l'impossibilità di addivenire, in tempi brevi, alla valutazione delle necessarie modifiche al quadro conoscitivo dei Piani sulla base di analisi tecniche specifiche, si è inteso procedere all'aggiornamento dei Piani con l'individuazione delle aree inondate eccedenti le vigenti aree di fascia A, classificandole quali "aree individuate come a rischio inondazione sulla base di considerazioni geomorfologiche o di altra evidenza di criticità, in corrispondenza delle quali non siano state effettuate nell'ambito del Piano le adeguate verifiche idrauliche", con normativa associata di tipo "fascia A\*";

#### **CONSIDERATO CHE:**

- la proposta di variante elaborata dagli Uffici è finalizzata all'aggiornamento delle cartografie relative alla pericolosità idraulica dei Piani di Bacino Centa e Varatella ai fini del recepimento delle aree inondate dai corsi d'acqua nell'evento alluvionale che nel novembre 2016 ha interessato vaste porzioni del territorio della Provincia di Savona;
- la variante è stata elaborata sulla base del confronto tra la perimetrazione delle aree inondate o allagate come da rilievo del Settore Difesa del suolo di Savona e Imperia e quella delle fasce di inondabilità dei Piani di Bacino, adottando come criterio generale la classificazione delle aree inondate o le loro porzioni esterne alle fasce A vigenti come aree cd A\*, salvo i casi in cui le aree segnalate derivavano da fenomeni di mancato smaltimento di acque superficiali, non associabili alla presenza di corsi d'acqua;
- per quanto riguarda il Bacino del Torrente Maremola, il recepimento delle aree inondate verrà effettuato nell'ambito della variante per l'aggiornamento delle fasce di inondabilità del T. Maremola a valle della confluenza con il T. Scarincio, attualmente in corso;
- la variante riguarda aspetti meramente tecnici, finalizzati all'aggiornamento del quadro di pericolosità del Piano di Bacino e non incidenti sulle linee fondamentali del Piano stesso, e come tale, rientra nella casistica di cui al punto 2) dell'allegato all'Intesa relativo alle varianti cd "non sostanziali" ai Piani vigenti;
- Il caso in questione è ascrivibile tra le varianti con obbligo di pubblicità preventiva in quanto, pur non interessando ampie porzioni di territorio, va tuttavia a vincolare territori non precedentemente vincolati o, comunque, assoggettati a vincoli meno stringenti;
- l'istruttoria del Settore Assetto del Territorio, di cui alla nota prot. n. IN/2017/16033, ha evidenziato, in particolare, come la documentazione tecnica trasmessa risulta aggiornare il Piano di Bacino vigente e la proposta di variante è motivata dall'effettivo stato dei luoghi accertato a seguito dell'evento alluvionale di novembre 2016;
- il Settore Assetto del Territorio, cui è demandata l'attuazione della fase della pubblicità partecipativa, ha prodotto gli elaborati di Piano modificati con l'aggiornamento della carta delle fasce di inondabilità mediante l'inserimento delle aree A\* come mappate dal Settore Difesa del Suolo di Savona e Imperia per i bacini Centa e Varatella, laddove esse siano più ampie delle fasce A attualmente vigenti e non siano riconducibili a fenomeno di mancato smaltimento da parte della rete di drenaggio urbano;

**RITENUTO** pertanto di adottare la variante come predisposta dagli uffici regionali;

**RITENUTO**, pertanto, alla luce delle argomentazioni sopra svolte, che il Direttore Generale del Dipartimento Territorio, Ambiente, Infrastrutture e Trasporti, nella sua qualità di soggetto delegato in applicazione dell'art. 4 dell'Intesa ex DGR n. 240/2017, adotti la variante ai Piani di Bacino Centa e Varatella, finalizzata alla modifica delle fasce di inondabilità come sopra specificato;

**DATO ATTO** infine che, in coerenza con gli indirizzi ex DDG 134/2017:

- contestualmente all'adozione della presente variante, quale regime transitorio e in considerazione del primario interesse per la tutela dal rischio idrogeologico, entreranno in vigore le ordinarie misure di salvaguardia della variante stessa, prevedendo che fino alla sua approvazione in ciascuna delle aree individuate si applichino le disposizioni più restrittive tra quelle del Piano vigente e quelle della variante adottata;
- dell'avvio della fase di pubblicità partecipativa sarà data comunicazione mediante la pubblicazione di un avviso pubblico di informazione sul Bollettino Ufficiale Regionale e sul sito web regionale;
- gli elaborati oggetto di variante saranno consultabili sul portale regionale [www.ambienteinliguria.it](http://www.ambienteinliguria.it), nella sezione relativa ai piani di bacino all'indirizzo <http://www.pianidibacino.ambienteinliguria.it>;
- il Decreto di adozione e l'avviso pubblico di informazione saranno, altresì, trasmessi anche ai Comuni territorialmente interessati, ai fini della pubblicazione all'albo pretorio per un periodo pari a trenta giorni;

#### **DECRETA**

nella sua qualità di soggetto delegato ai sensi dell'art. 4 dell'Intesa sottoscritta con l'Autorità di Bacino Distrettuale Appennino Settentrionale, di cui alla DGR 240/2017, per i motivi indicati in premessa:

1. di adottare, ai fini dell'avvio della fase di pubblicità partecipativa ex art. 26, c.5 L.R. 15/2015, la variante ai Piani di Bacino Centa e Varatella, finalizzata al recepimento delle aree inondate nell'evento alluvionale di novembre 2016 nei comuni di Albenga, Villanova d'Albenga, Ortovero, Cisano sul Neva, Zuccarello, Toirano, Borghetto S. Spirito e Loano, contenuta nell'Allegato 1, parte integrante e sostanziale del presente atto;
2. di disporre la pubblicazione dell'avviso pubblico di informazione sul Bollettino Ufficiale della Regione Liguria ai fini dell'avvio della fase della pubblicità partecipativa, la pubblicazione della cartografia oggetto di variante sul portale regionale [www.ambienteinliguria.it](http://www.ambienteinliguria.it), all'indirizzo <http://www.pianidibacino.ambienteinliguria.it> e la trasmissione della variante ai Comuni interessati per la pubblicazione all'albo pretorio per un periodo pari a trenta giorni;
3. di stabilire, ai sensi del punto 8, parte A) dell'allegato al DDG 134/2017, che fino all'entrata in vigore della variante in oggetto entrano in vigore le ordinarie misure di salvaguardia, con l'applicazione delle disposizioni più restrittive tra quelle del piano vigente e quelle della variante adottata;
4. di dare atto che, a seguito della conclusione della fase di pubblicità partecipativa, si procederà all'approvazione della variante in questione, eventualmente modificata sulla base dell'esito dell'esame delle osservazioni pervenute, disponendone la pubblicazione sul BURL ai fini della sua entrata in vigore.

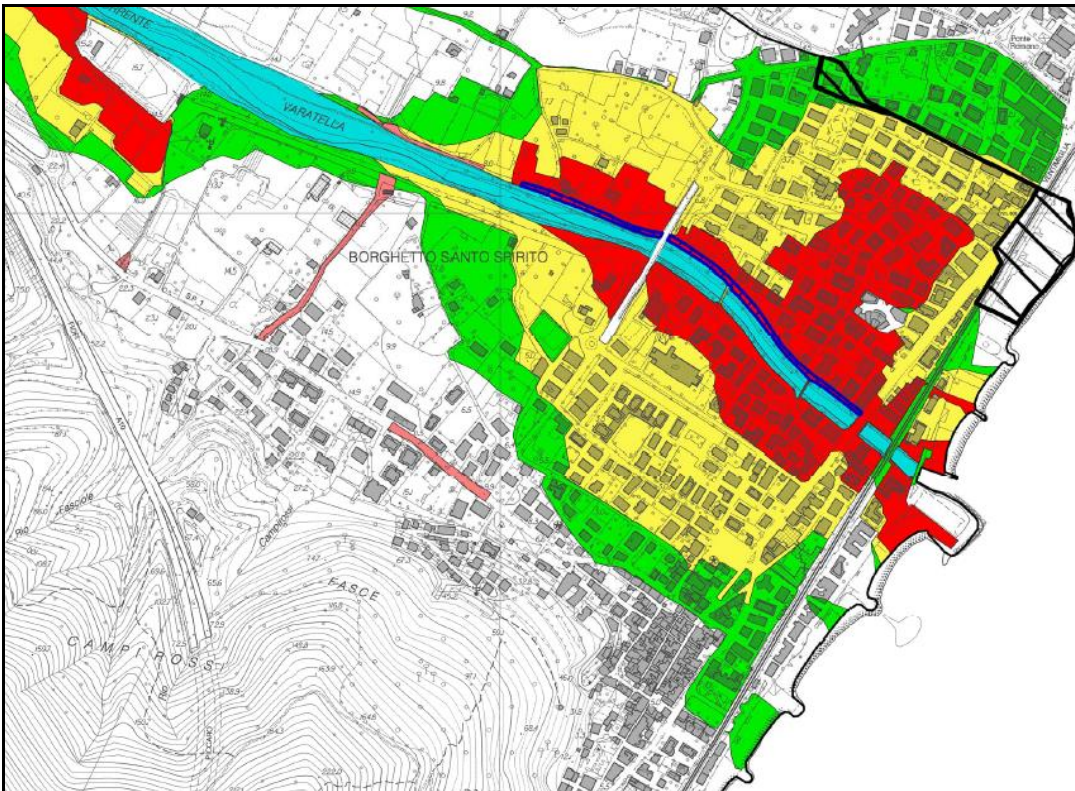
Avverso il presente provvedimento è possibile proporre ricorso al T.A.R. Liguria, entro 60 gg. o, alternativamente, ricorso amministrativo straordinario al Presidente della Repubblica entro 120 gg. dalla notifica, comunicazione o pubblicazione dello stesso.

Adriano Musitelli  
Firmato Digitalmente

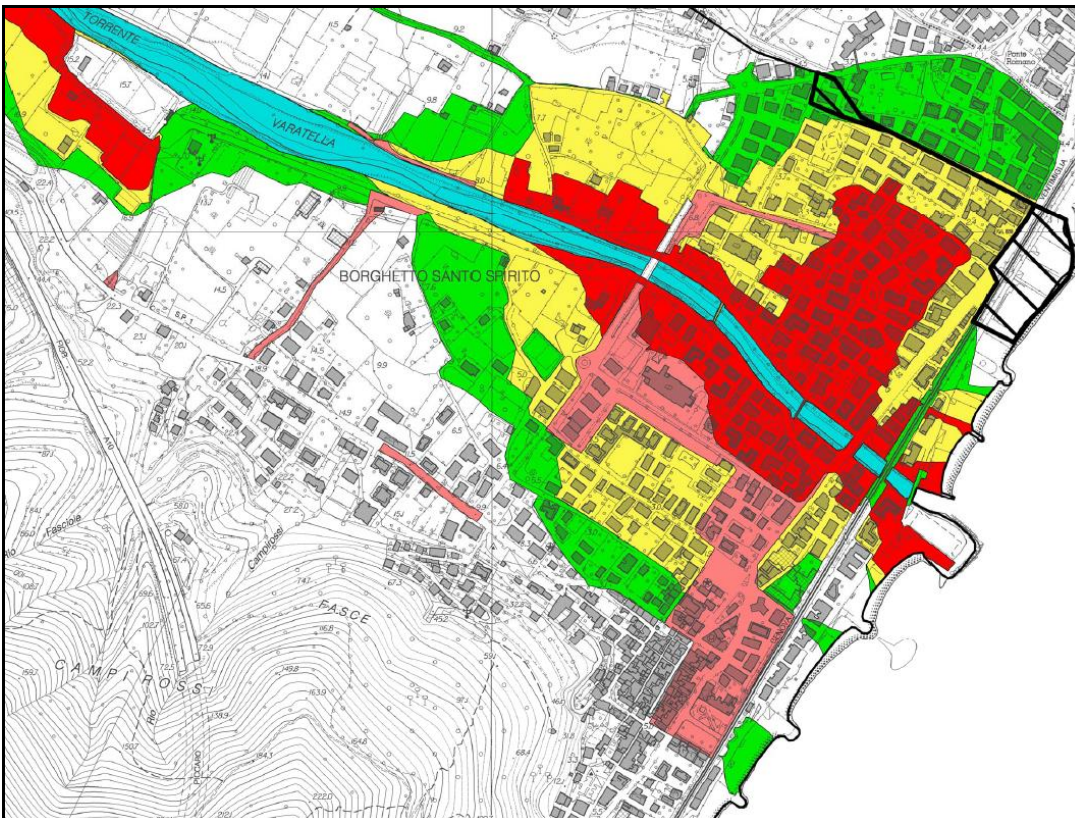
Variante ai Piani di bacino: evento alluvionale novembre 2016 (Provincia di Savona)  
**STRALCI CARTOGRAFICI - PIANO DI BACINO TORRENTE VARATELLA**

**Carta delle fasce di inondabilità**

**Piano vigente**



**Proposta di modifica**

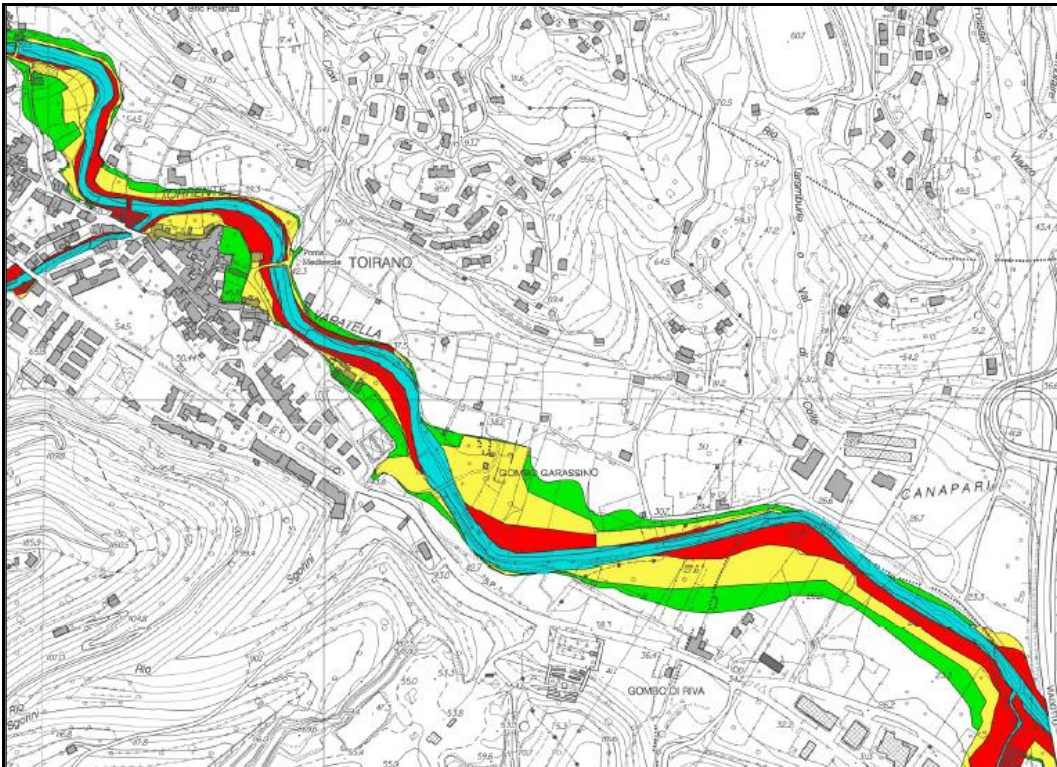




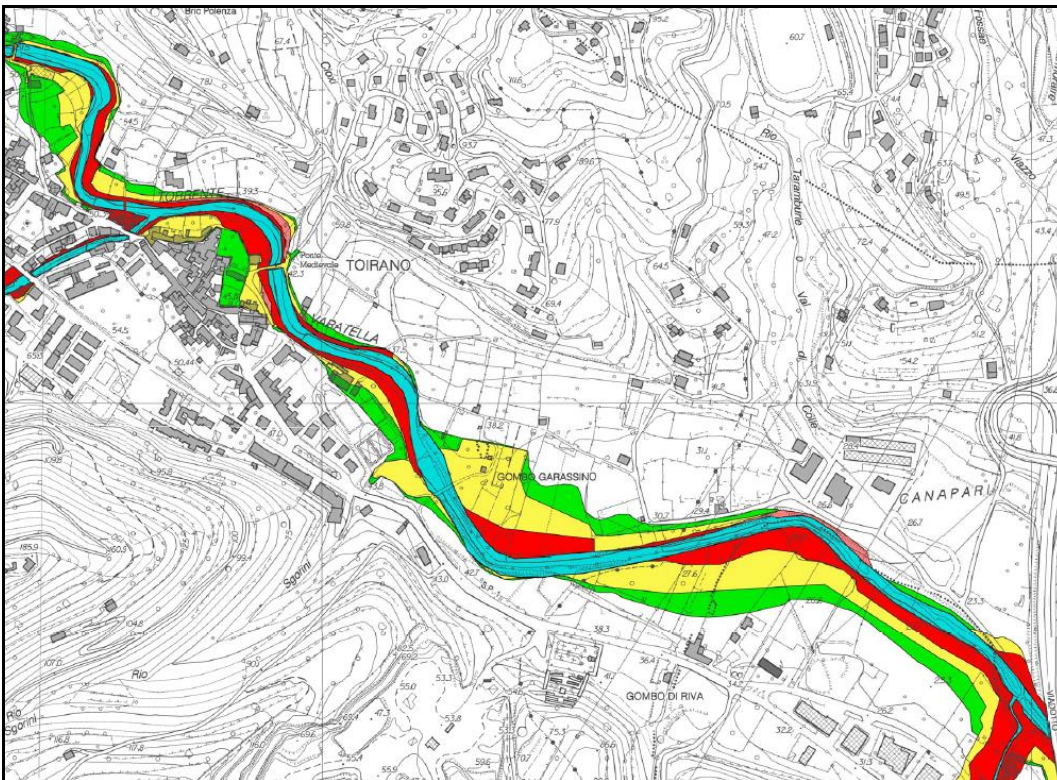
Variante ai Piani di bacino: evento alluvionale novembre 2016 (Provincia di Savona)  
**STRALCI CARTOGRAFICI - PIANO DI BACINO TORRENTE VARATELLA**

**Carta delle fasce di inondabilità**

**Piano vigente**



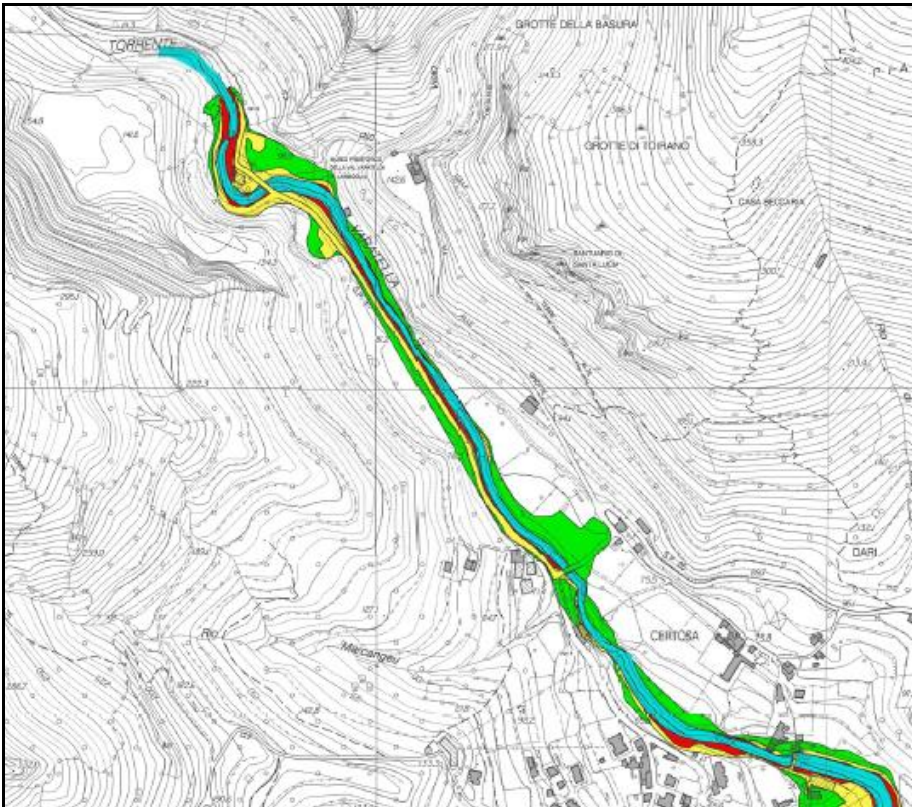
**Proposta di modifica**



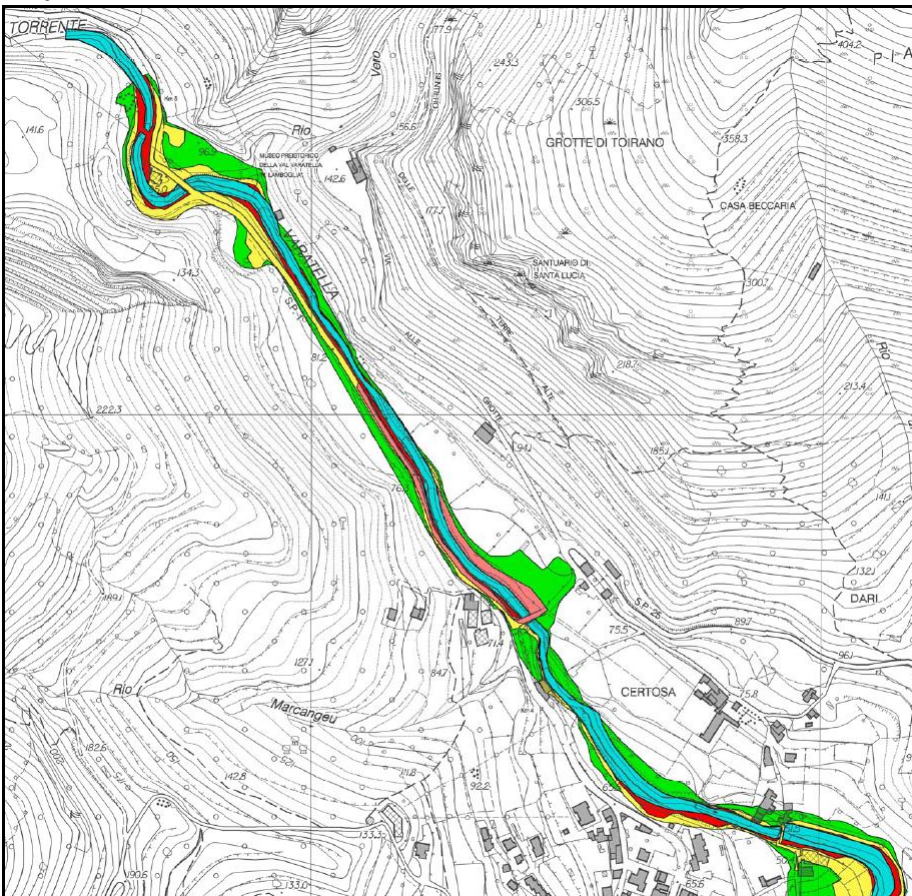
Variante ai Piani di bacino: evento alluvionale novembre 2016 (Provincia di Savona)  
**STRALCI CARTOGRAFICI - PIANO DI BACINO TORRENTE VARATELLA**

**Carta delle fasce di inondabilità**

**Piano vigente**

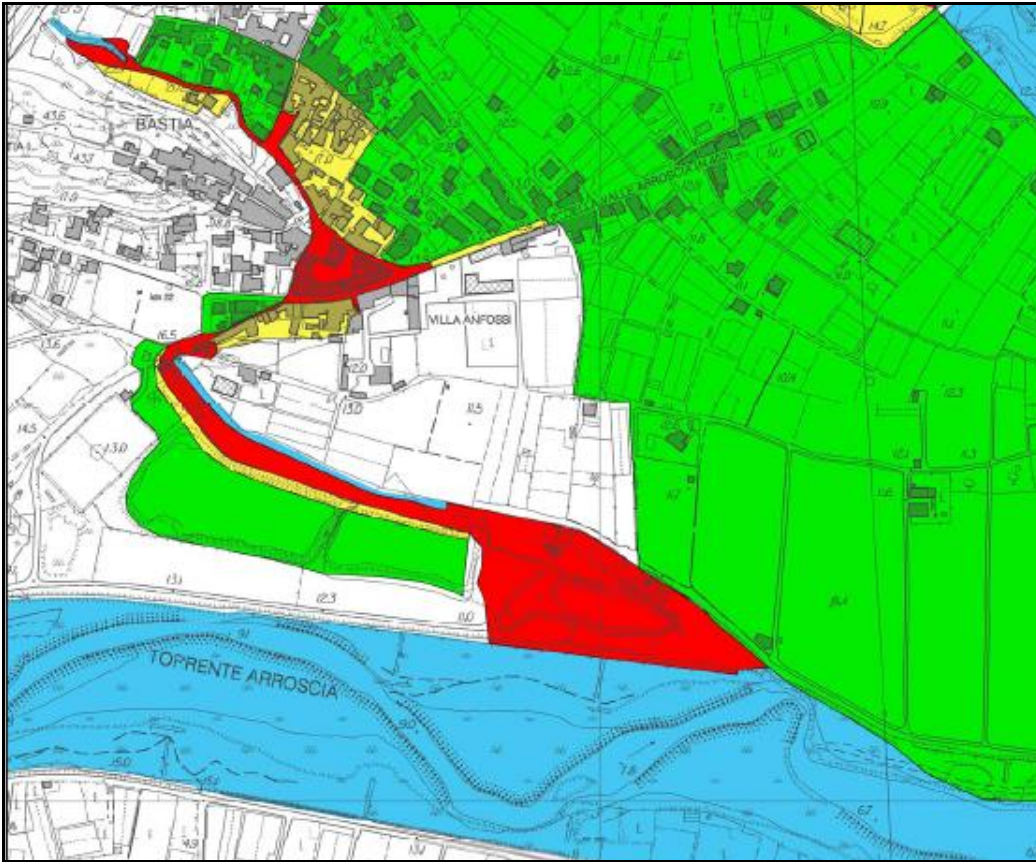


**Proposta di modifica**

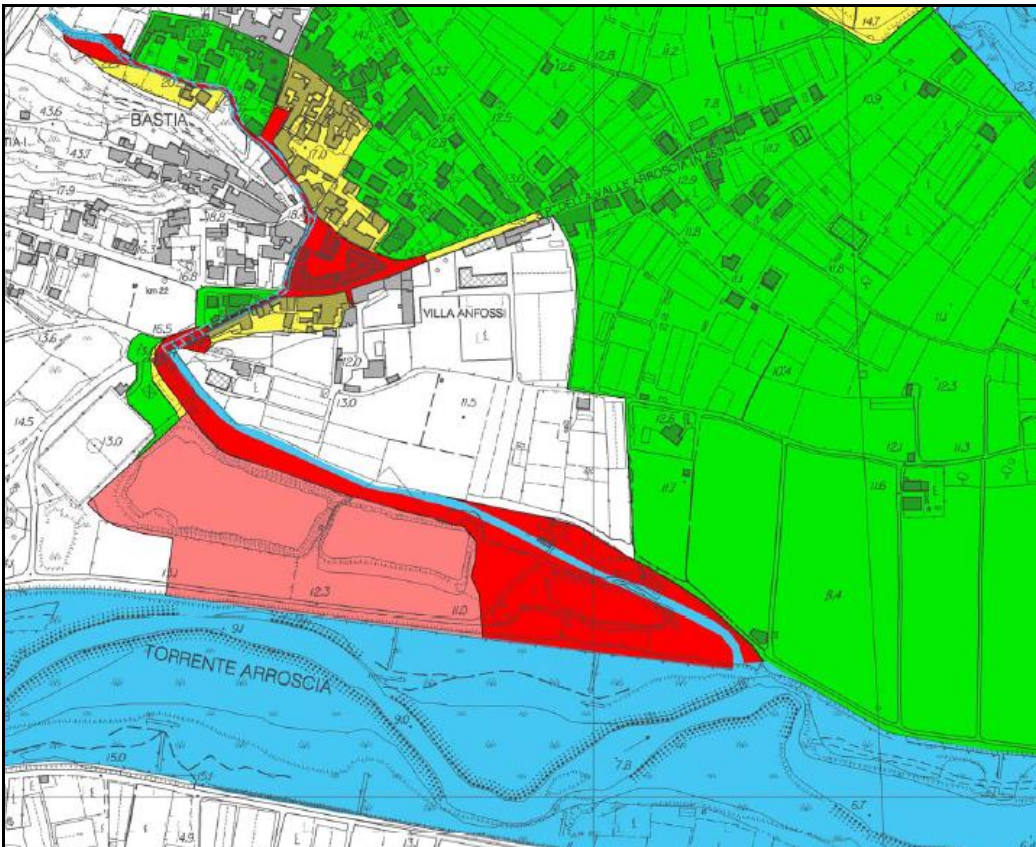


**Carta delle fasce di inondabilità**

**Piano vigente**

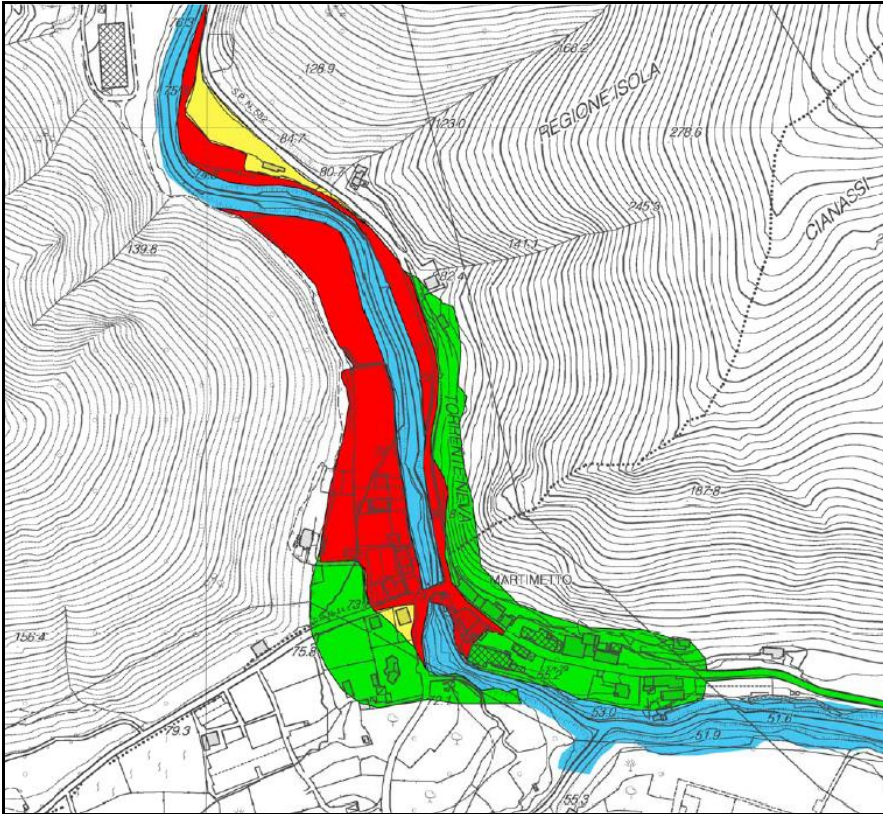


**Proposta di modifica**

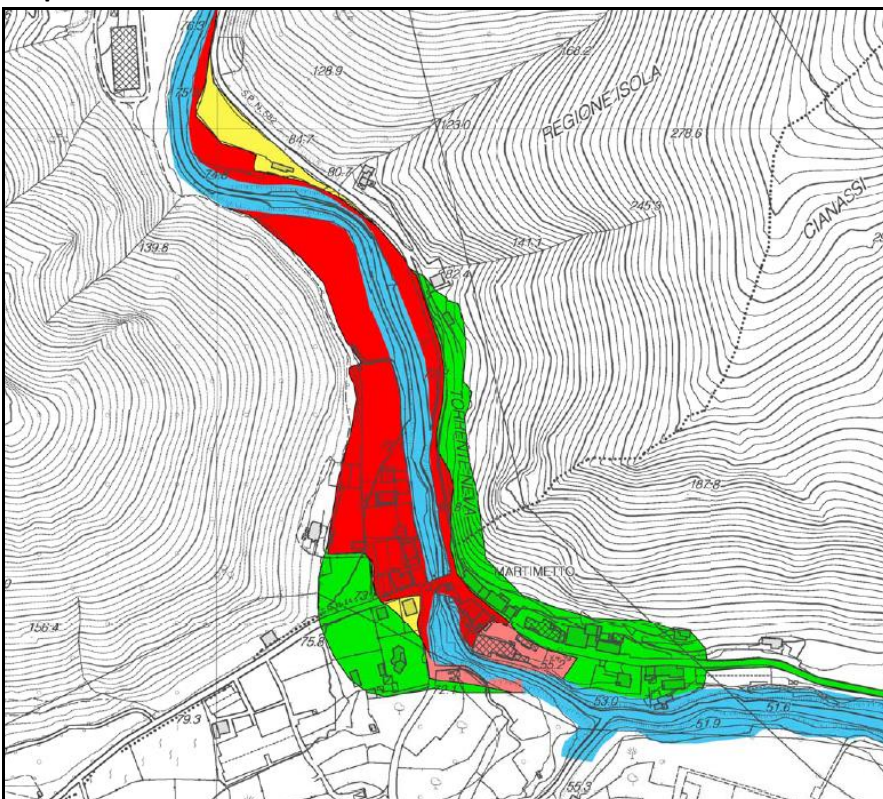


Variante ai Piani di bacino: evento alluvionale novembre 2016 (Provincia di Savona)  
**STRALCI CARTOGRAFICI - PIANO DI BACINO TORRENTE CENTA**

**Piano vigente**

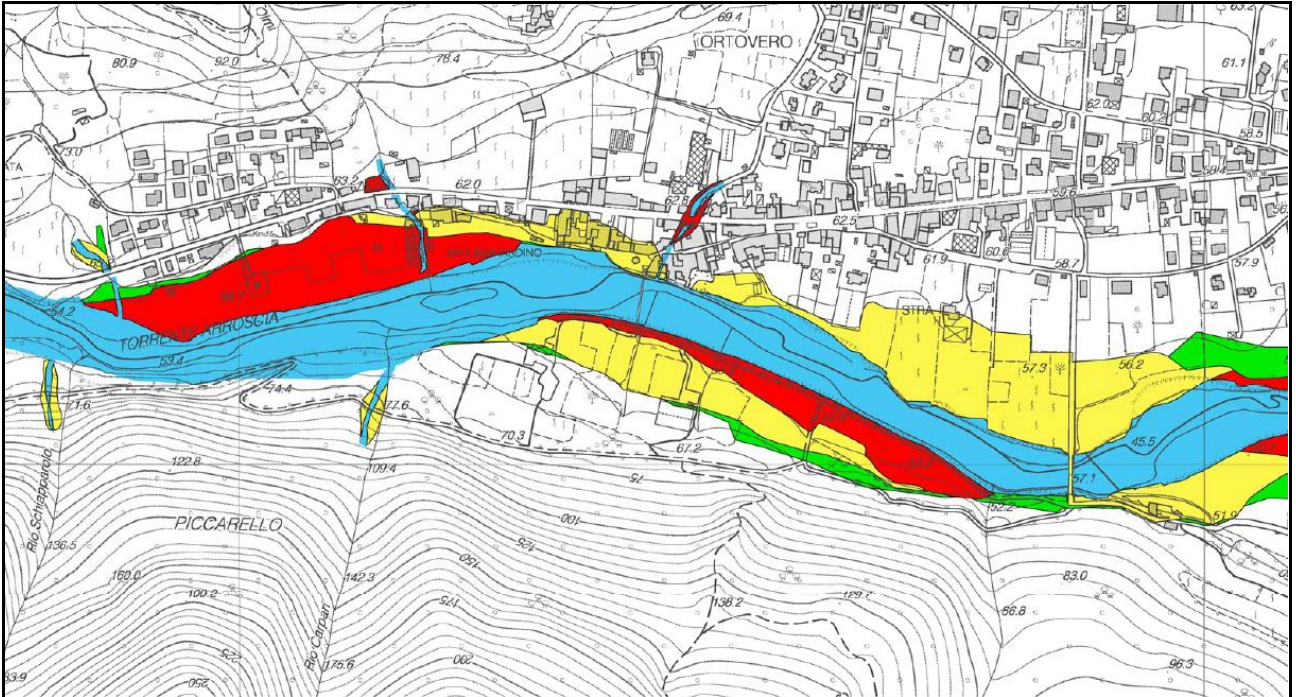


**Proposta di modifica**

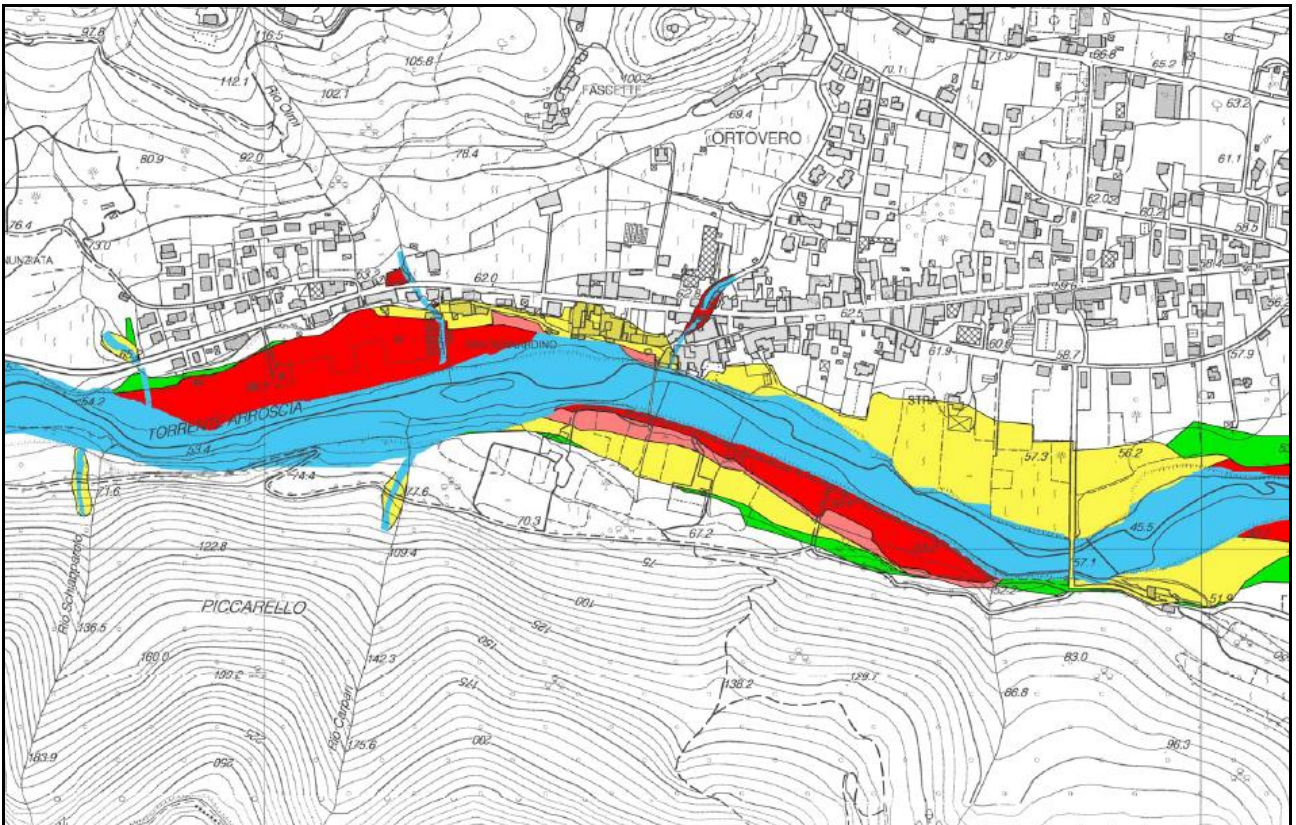


Variante ai Piani di bacino: evento alluvionale novembre 2016 (Provincia di Savona)  
**STRALCI CARTOGRAFICI - PIANO DI BACINO TORRENTE CENTA**

**Piano vigente**

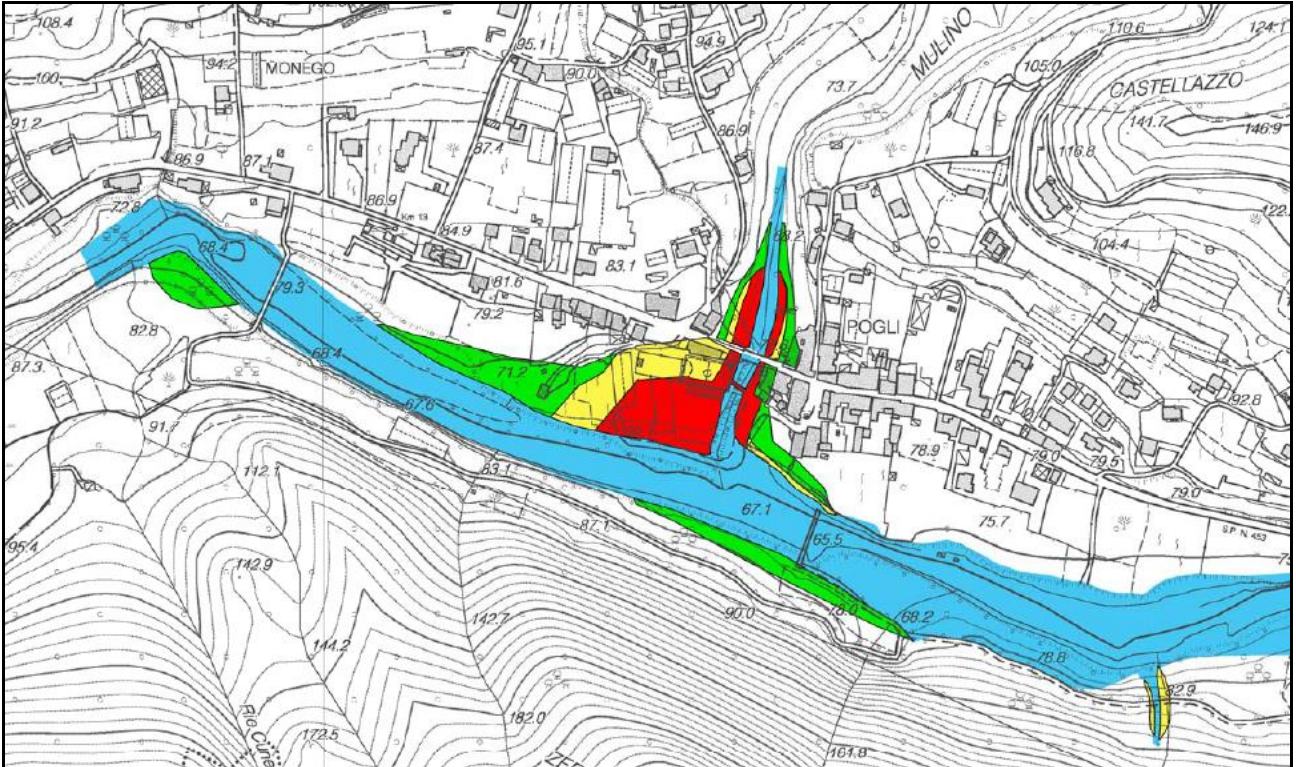


**Proposta di modifica**



Variante ai Piani di bacino: evento alluvionale novembre 2016 (Provincia di Savona)  
**STRALCI CARTOGRAFICI - PIANO DI BACINO TORRENTE CENTA**

**Piano vigente**



**Proposta di modifica**

